Natuurinformatie Wet Natuurbescherming

Legenda :

Werkgrens bestek

Europees beschermde dier- en plantensoorten Vogelrichtlijn

3 VRVP (kolonie-) vogels - tijdelijk gebruik

Kluut

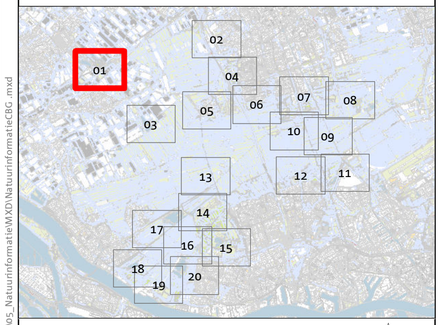

0 30 60 90 120 m

N

Projectleider:	Datum gecontroleerd:	Handtekening projectleider:	Stempel:
B.Koolwijk			

Natuurinformatie 2021

CBG

Gebied: Zweth

Deelgebied: Zweth

Behoort bij:	RO bestekken
Formaat:	A2 XL
Schaal:	1:4.000

GIS-medewerker	Datum:	Handtekening:	Tekeningnummer:	Tekening status:
S.Jumelet	6-9-2021		01	Definitief

Bron: V:\GIS-RecreatieSchappen\BEHEERDATA\040_MiddenDelfland\02_Regulier_Onderhoud\2022-2025\05_NatuurinformatieMXD\NatuurinformatieCBG.mxd

Natuurinformatie Wet Natuurbescherming

Legenda :

Werkgrens bestek

Europees beschermde dier- en plantensoorten Vogelrichtlijn

Habitatrichtlijn

4 VRVP soorten Habitatrichtlijn

- Gewone/Kleine/Ruige dwergvleermuis
- Gewone dwergvleermuis
- Ruige dwergvleermuis

Nationaal beschermde dier- en plantensoorten

5 VRVP Nationaal beschermde dier- en plantensoorten (excl. vrijgestelde soorten PZH)

- Boommarter

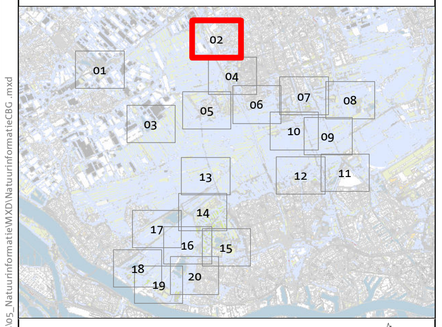

0 30 60 90 120 m

N

Projectleider:	Datum gecontroleerd:	Handtekening projectleider:	Stempel:
B.Koolwijk			

Natuurinformatie 2021

CBG

Gebied: Schipluiden

Deelgebied: Schipluiden

Behoort bij:	RO bestekken
Formaat:	A2 XL
Schaal:	1:4.000

GIS-medewerker	Datum:	Handtekening:	Tekeningnummer:	Tekening status:
S.Jumelet	6-9-2021		02	Definitief

Bron: V:\GIS-RecreatieSchappen\BEHEERDATA\040_MiddenDelland\02_Regulier_Onderhoud\2022-2025\05_Natuurinformatie\MXD\NatuurinformatieCBG.mxd

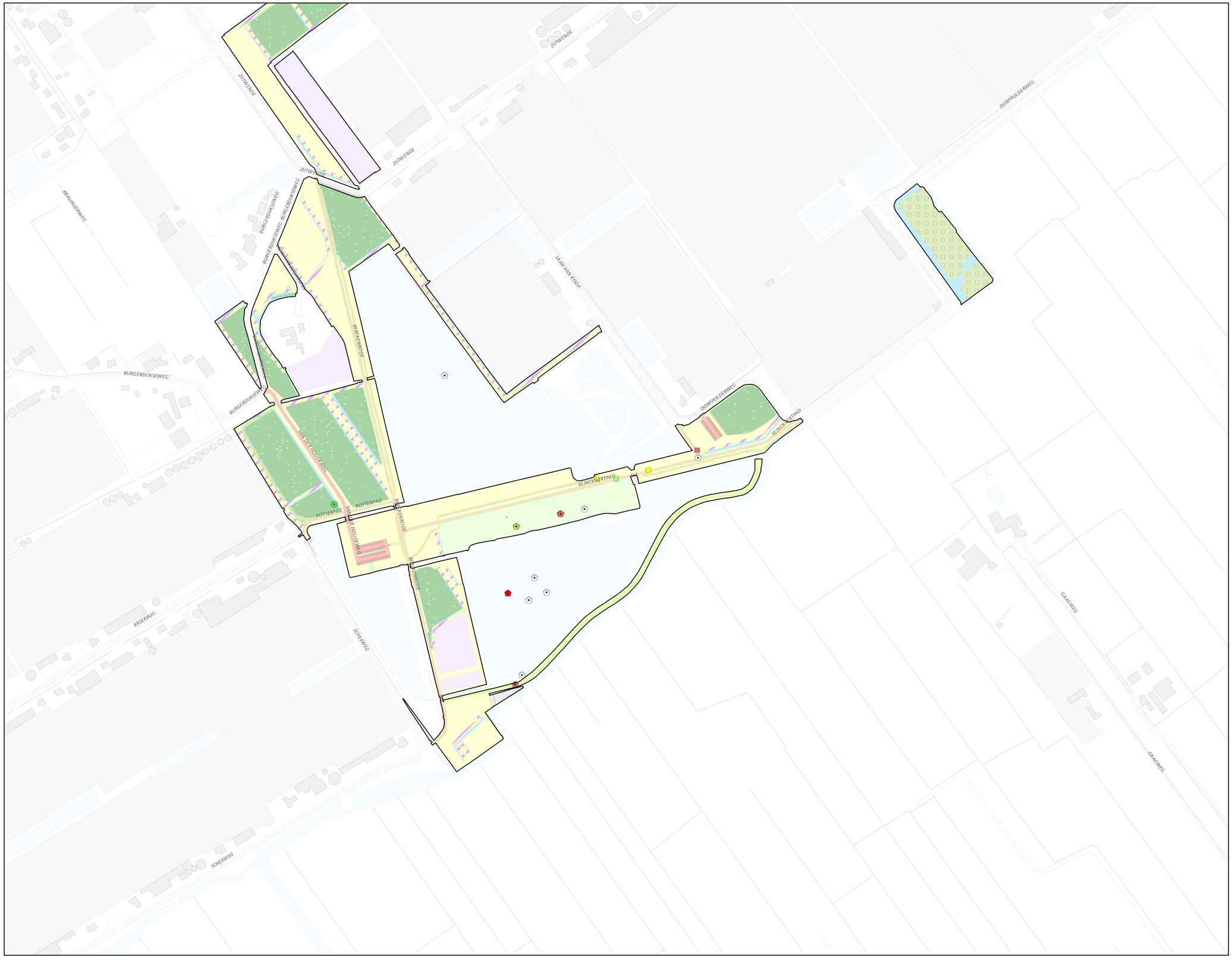

Natuurinformatie Wet Natuurbescherming

Legenda :

Werkgrens bestek

Europees beschermde dier- en plantensoorten Vogelrichtlijn

1 Harde locatie jaarrond beschermd nest

- Roek

2 Indicatie locatie jaarrond beschermd nest

- Buizerd

3 VRVP (kolonie-) vogels - tijdelijk gebruik

- Kluut
- Kokmeeuw
- Oeverzwaluw
- Visdief
- Zwartkopmeeuw

Habitatrichtlijn

4 VRVP soorten Habitatrichtlijn

- Gewone dwergvleermuis
- Ruige dwergvleermuis
- Rosse vleermuis

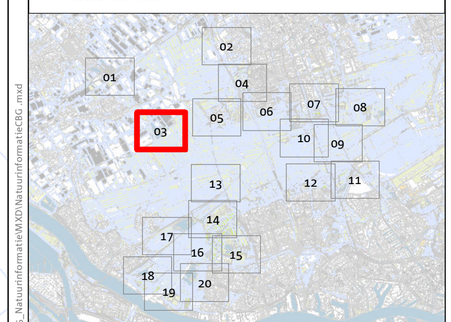

0 30 60 90 120 m

N

staatsbosbeheer

MIDDEN DELFLAND

Projectleider:	Datum gecontroleerd:	Handtekening projectleider:	Stempel:
B.Koolwijk			

Natuurinformatie 2021

CBG

Gebied: Kraaiennest

Deelgebied: Kraaiennest

Behoort bij:	RO bestekken
Formaat:	A2 XL
Schaal:	1:4.000

GIS-medewerker	Datum:	Handtekening:	Tekeningnummer:	Tekening status:
S.Jumelet	6-9-2021		03	Definitief

Bron: V:\GIS-RecreatieSchappen\BEHEERDATA\040_MiddenDelfland\02_Regulier_Onderhoud\2022-2025\05_NatuurinformatieMXD\NatuurinformatieCBG.mxd

Natuurinformatie Wet Natuurbescherming

Legenda :

Werkgrens bestek

Europees beschermde dier- en plantensoorten Vogelrichtlijn

2 Indicatie locatie jaarrond beschermd nest

- Buizerd
- Huismus
- Ransuil
- Sperwer

3 VRVP (kolonie-) vogels - tijdelijk gebruik

- Oeverzwaluw

Habitatrichtlijn

4 VRVP soorten Habitatrichtlijn

- Gewone/Kleine/Ruige dwergvleermuis
- Gewone dwergvleermuis
- Ruige dwergvleermuis
- Rosse vleermuis

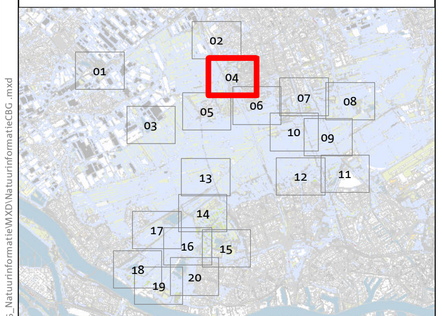

0 30 60 90 120 m

N

Projectleider:	Datum gecontroleerd:	Handtekening projectleider:	Stempel:
B.Koolwijk			

Natuurinformatie 2021

CBG

Gebied: Kerkpolder

Deelgebied: Kerkpolder Noord

Behoort bij:	RO bestekken
Formaat:	A2 XL
Schaal:	1:4.000

GIS-medewerker	Datum:	Handtekening:	Tekeningnummer:	Tekening status:
S.Jumelet	6-9-2021		04	Definitief

Bron: V:\GIS-RecreatieSchappen\BEHEERDATA\040_MiddenDelfland\02_Regulier_Onderhoud\2022-2023\05_NatuurinformatieMXD\NatuurinformatieCBG.mxd

Natuurinformatie Wet Natuurbescherming

Legenda :

Werkgrens bestek

Europees beschermde dier- en plantensoorten Vogelrichtlijn

1 Harde locatie jaarrond beschermd nest
- Kerkuil

2 Indicatie locatie jaarrond beschermd nest
- Huismus
- Kerkuil
- Ransuil

3 VRVP (kolonie-) vogels - tijdelijk gebruik
- Aalscholver
- Kokmeeuw
- Visdief

Habitatrichtlijn

4 VRVP soorten Habitatrichtlijn
- Gewone/Kleine/Ruige dwergvleermuis
- Gewone dwergvleermuis
- Ruige dwergvleermuis
- Laatvlieger
- Rosse vleermuis

Nationaal beschermde dier- en plantensoorten

5 VRVP Nationaal beschermde dier- en plantensoorten (excl. vrijgestelde soorten PZH)
- Groot spiegelklokje

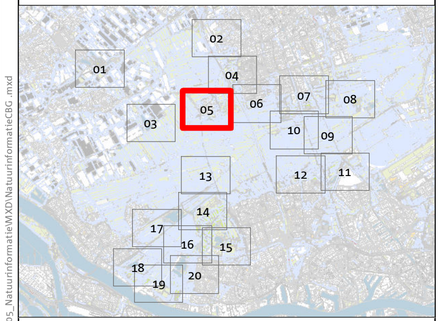

0 30 60 90 120 m

N

Projectleider:	Datum gecontroleerd:	Handtekening projectleider:	Stempel:
B.Koolwijk			

Natuurinformatie 2021

CBG
Gebied: Schipluiden
Deelgebied: Schipluiden

Behoort bij:	RO bestekken
Formaat:	A2 XL
Schaal:	1:4.000

GIS-medewerker	Datum:	Handtekening:	Tekeningnummer:	Tekening status:
S.Jumelet	6-9-2021		05	Definitief

Bron: V:\GIS-RecreatieSchappen\BEHEERDATA\040_MiddenDelfland\02_Regulier_Onderhoud\2022-2025\05_NatuurinformatieMXD\NatuurinformatieCBG.mxd

Natuurinformatie Wet Natuurbescherming

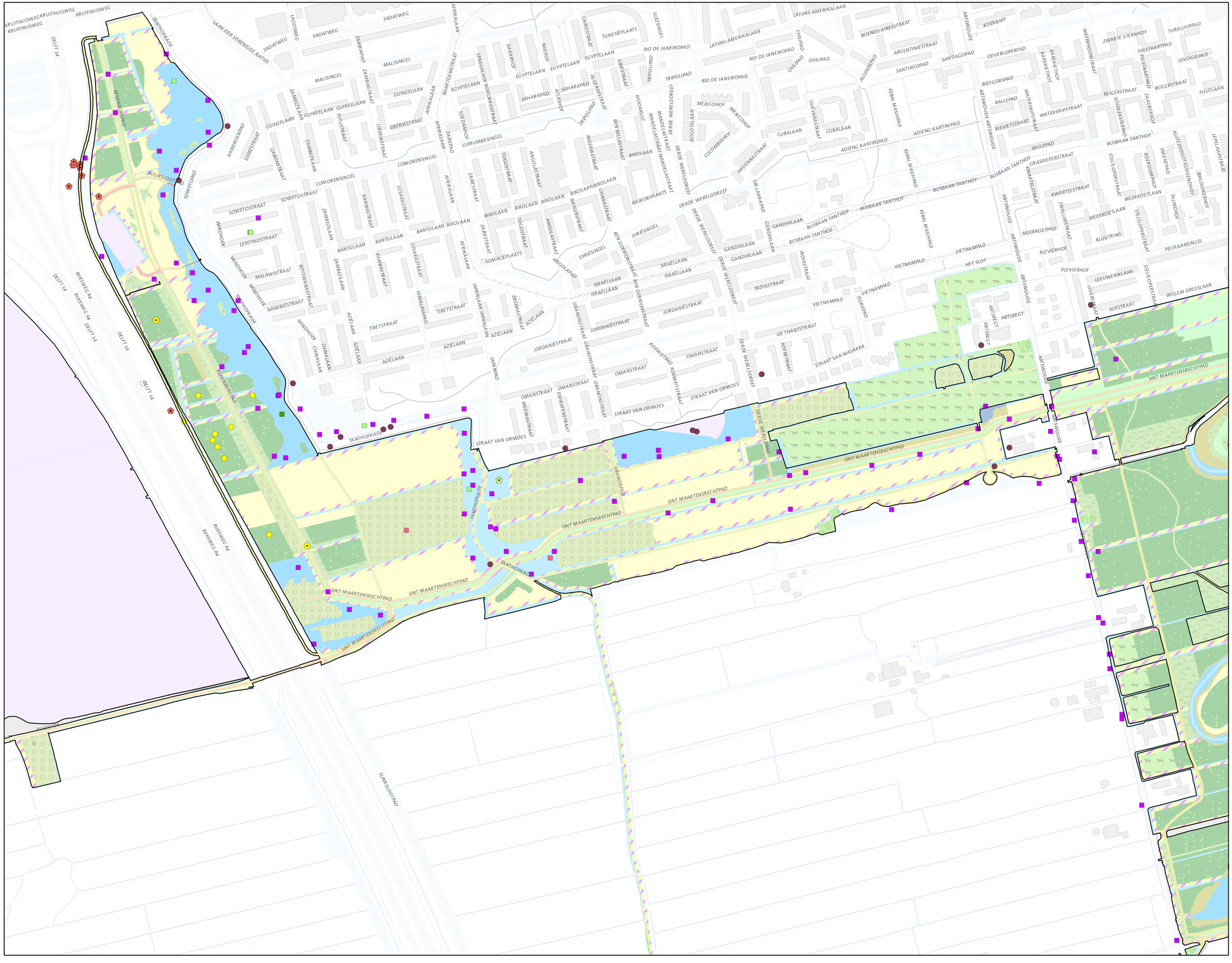

Legenda :

Werkgrens bestek

Europees beschermde dier- en plantensoorten Vogelrichtlijn

1 Harde locatie jaarrond beschermd nest

- Buizerd

2 Indicatie locatie jaarrond beschermd nest

- Buizerd
- Huismus
- Ooievaar

3 VRVP (kolonie-) vogels - tijdelijk gebruik

- Oeverzwaluw
- Visdief

Habitatrichtlijn

4 VRVP soorten Habitatrichtlijn

- Gewone dwergvleermuis
- Ruige dwergvleermuis
- Laatvlieger
- Rosse vleermuis

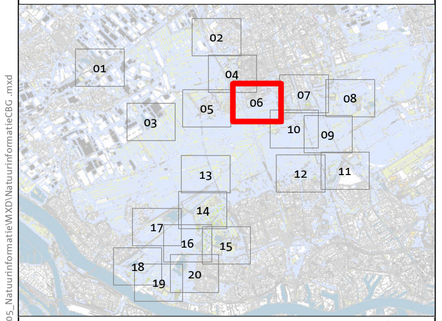

0 30 60 90 120 m

N

Projectleider:	Datum gecontroleerd:	Handtekening projectleider:	Stempel:
B.Koolwijk			

Natuurinformatie 2021

CBG

Gebied: Tanthof

Deelgebied: Tanthof

Behoort bij:	RO bestekken
Formaat:	A2 XL
Schaal:	1:4.000

GIS-medewerker	Datum:	Handtekening:	Tekeningnummer:	Tekening status:
S.Jumelet	6-9-2021		06	Definitief

Bron: V:\GIS-RecreatieSchappen\BEHEERDATA\010_MiddenDelfland\02_Regulier_Onderhoud\2022-2025\05_NatuurinformatieMXD\NatuurinformatieCBG.mxd

Natuurinformatie Wet Natuurbescherming

Legenda :

Werkgrens bestek

Europees beschermde dier- en plantensoorten Vogelrichtlijn

2 Indicatie locatie jaarrond beschermd nest

- Boomvalk
- Buizerd
- Havik
- Huismus
- Kerkuil
- Ransuil

Habitatrichtlijn

4 VRVP soorten Habitatrichtlijn

- Platte schijfhoren
- Gewone dwergvleermuis
- Ruige dwergvleermuis
- Laatvlieger

Nationaal beschermde dier- en plantensoorten

5 VRVP Nationaal beschermde dier- en plantensoorten (excl. vrijgestelde soorten PZH)

- Alpenwatersalamander

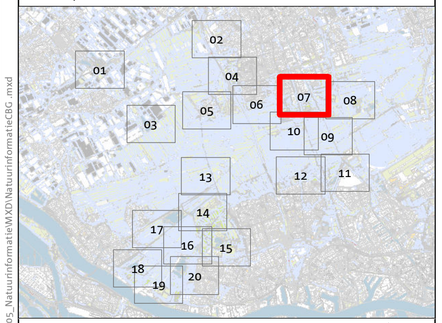

0 30 60 90 120 m

N

Projectleider:	Datum gecontroleerd:	Handtekening projectleider:	Stempel:
B.Koolwijk			

Natuurinformatie 2021

CBG

Gebied: Abtswoudse Bos

Deelgebied: Abtswoudse Bos

Behoort bij:	RO bestekken
Formaat:	A2 XL
Schaal:	1:4.000

GIS-medewerker	Datum:	Handtekening:	Tekeningnummer:	Tekening status:
S.Jumelet	6-9-2021		07	Definitief

Bron: V:\GIS-RecreatieSchappen\BEHEERDATA\040_MiddenDelfland\02_Regulier_Onderhoud\2022-2025\05_NatuurinformatieMXD\NatuurinformatieCBG.mxd

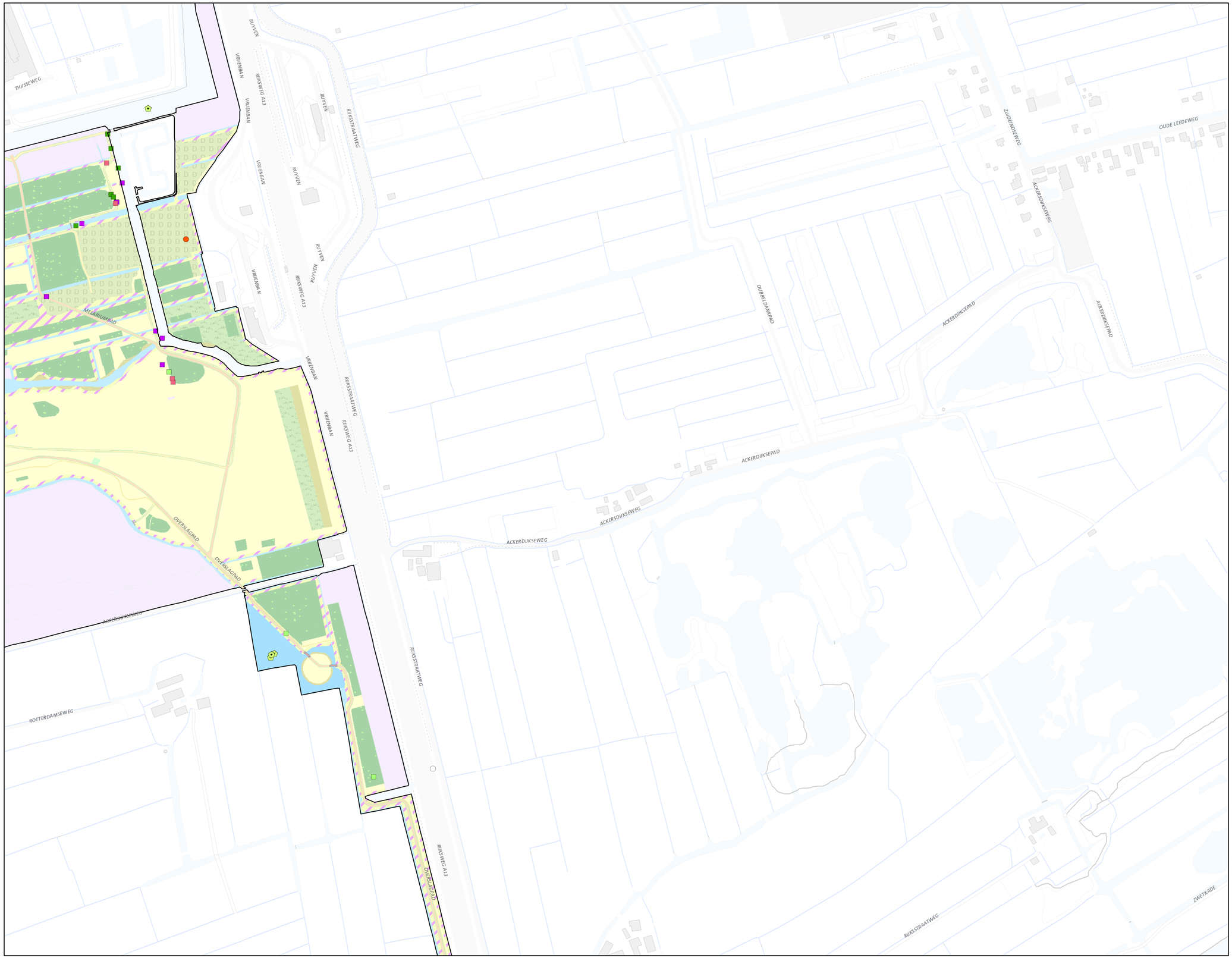

Natuurinformatie Wet Natuurbescherming

Legenda :

Werkgrens bestek

Europees beschermde dier- en plantensoorten Vogelrichtlijn

2 Indicatie locatie jaarrond beschermd nest

- Havik
- Ooievaar

3 VRVP (kolonie-) vogels - tijdelijk gebruik

- Visdief

Habitatrichtlijn

4 VRVP soorten Habitatrichtlijn

- Gewone dwergvleermuis
- Ruige dwergvleermuis
- Laatvlieger
- Rosse vleermuis

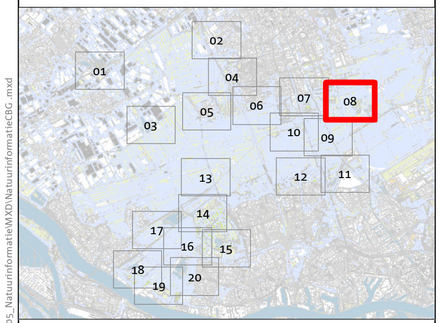

0 30 60 90 120 m

N

staatsbosbeheer

MIDDEN DELFLAND

Projectleider:	Datum gecontroleerd:	Handtekening projectleider:	Stempel:
B.Koolwijk			

Natuurinformatie 2021

CBG

Gebied: Ackerdijkse Bos

Deelgebied: Ackerdijkse Bos

Behoort bij:	RO bestekken
Formaat:	A2 XL
Schaal:	1:4.000

GIS-medewerker	Datum:	Handtekening:	Tekeningnummer:	Tekening status:
S.Jumelet	6-9-2021		08	Definitief

Bron: V:\GIS-Recreatieschappen\BEHEERDATA\040_MiddenDelfland\02_Regulier_Onderhoud\2022-20250\5_NatuurinformatieMXD\NatuurinformatieCBG.mxd

Natuurinformatie Wet Natuurbescherming

Legenda :

Werkgrens bestek

Europees beschermde dier- en plantensoorten Vogelrichtlijn

1 Harde locatie jaarrond beschermd nest
- Buizerd
- Ooievaar

2 Indicatie locatie jaarrond beschermd nest
- Buizerd
- Havik
- Huismus
- Ooievaar
- Slechtvalk

3 VRVP (kolonie-) vogels - tijdelijk gebruik
- Kleine mantelmeeuw

Habitatrichtlijn

4 VRVP soorten Habitatrichtlijn
- Gewone dwergvleermuis

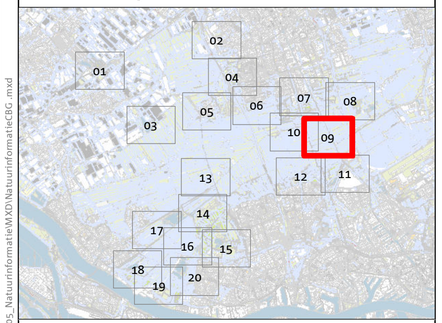

0 30 60 90 120 m

N

Projectleider:	Datum gecontroleerd:	Handtekening projectleider:	Stempel:
B.Koolwijk			

Natuurinformatie 2021

CBG

Gebied: Ackerdijkse Bos

Deelgebied: Ackerdijkse Bos

Behoort bij:	RO bestekken
Formaat:	A2 XL
Schaal:	1:4.000

GIS-medewerker	Datum:	Handtekening:	Tekeningnummer:	Tekening status:
S.Jumelet	6-9-2021		09	Definitief

Bron: V:\GIS-Recreatie\Schappen\BEHEERDATA\040_MiddenDelfland\02_Regulier_Onderhoud\2022-2023\05_NatuurinformatieMD\NatuurinformatieCBG_.mxd

Natuurinformatie Wet Natuurbescherming

Legenda :

Werkgrens bestek

Europees beschermde dier- en plantensoorten Vogelrichtlijn

2 Indicatie locatie jaarrond beschermd nest

- Buizerd
- Havik
- Huismus
- Slechtvalk
- Sperwer

Habitatrichtlijn

4 VRVP soorten Habitatrichtlijn

- Gewone dwergvleermuis
- Ruige dwergvleermuis

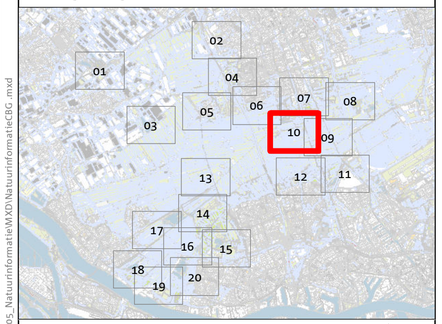

0 30 60 90 120 m

N

Projectleider:	Datum gecontroleerd:	Handtekening projectleider:	Stempel:
B.Koolwijk			

Natuurinformatie 2021

CBG

Gebied: Abtswoudse Bos

Deelgebied: Abtswoudse Bos

Behoort bij:	RO bestekken
Formaat:	A2 XL
Schaal:	1:4.000

GIS-medewerker	Datum:	Handtekening:	Tekeningnummer:	Tekening status:
S.Jumelet	6-9-2021		10	Definitief

Bron: V:\GIS-RecreatieSchappen\BEHEERDATA\040_MiddenDelfland\02_Regulier_Onderhoud\2022-2025\05_NatuurinformatieMXD\NatuurinformatieCBG_.mxd

Natuurinformatie Wet Natuurbescherming

Legenda :

Werkgrens bestek

Europees beschermde dier- en plantensoorten Vogelrichtlijn

1 Harde locatie jaarrond beschermd nest
- Huismus
- Ooievaar

2 Indicatie locatie jaarrond beschermd nest
- Buizerd
- Havik
- Huismus
- Ooievaar

3 VRVP (kolonie-) vogels - tijdelijk gebruik
- Oeverzwaluw
- Visdief

Habitatrichtlijn

4 VRVP soorten Habitatrichtlijn
- Gewone dwergvleermuis
- Ruige dwergvleermuis
- Rosse vleermuis

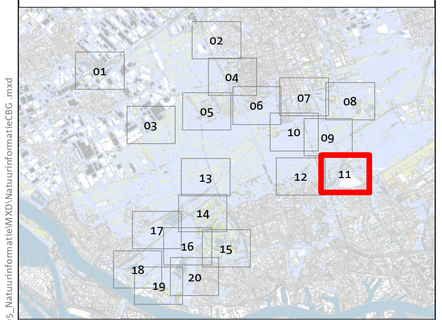

0 30 60 90 120 m

N

staatsbosbeheer

MIDDEN DELFLAND

Projectleider:	Datum gecontroleerd:	Handtekening projectleider:	Stempel:
B.Koolwijk			

Natuurinformatie 2021

CBG

Gebied: Zuidrand

Deelgebied: Kandelaarhoek

Behoort bij:	RO bestekken
Formaat:	A2 XL
Schaal:	1:4.000

GIS-medewerker	Datum:	Handtekening:	Tekeningnummer:	Tekening status:
S.Jumelet	6-9-2021		11	Definitief

Bron: V:\GIS-Recreatie\SchappenBEHEERDATA\040_MiddenDelfland\02_Regulier_Onderhoud\2022-2025\05_NatuurinformatieMXD\NatuurinformatieCBG_.mxd

Natuurinformatie Wet Natuurbescherming

Legenda :

Werkgrens bestek

Europees beschermde dier- en plantensoorten Vogelrichtlijn

1 Harde locatie jaarrond beschermd nest

- Ooievaar

2 Indicatie locatie jaarrond beschermd nest

- Havik
- Huismus
- Ooievaar
- Slechtvalk

Habitatrichtlijn

4 VRVP soorten Habitatrichtlijn

- Gewone dwergvleermuis
- Ruige dwergvleermuis
- Rosse vleermuis

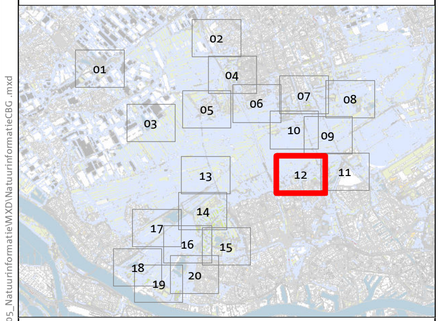

0 30 60 90 120 m

N

Projectleider:	Datum gecontroleerd:	Handtekening projectleider:	Stempel:
B.Koolwijk			

Natuurinformatie 2021

CBG

Gebied: Zuidrand

Deelgebied: Woudhoek

Behoort bij:	RO bestekken
Formaat:	A2 XL
Schaal:	1:4.000

GIS-medewerker	Datum:	Handtekening:	Tekeningnummer:	Tekening status:
S.Jumelet	6-9-2021		12	Definitief

Bron: V:\GIS-RecreatieSchappen\BEHEERDATA\ao_MiddenDelfland\02_Regulier_Onderhoud\2022-2025\05_NatuurinformatieMXD\NatuurinformatieCBG_.mxd

Natuurinformatie Wet Natuurbescherming

Legenda :

Werkgrens bestek

Europees beschermde dier- en plantensoorten Vogelrichtlijn

2 Indicatie locatie jaarrond beschermd nest

- Huismus

3 VRVP (kolonie-) vogels - tijdelijk gebruik

- Kokmeeuw
- Visdief

Habitatrichtlijn

4 VRVP soorten Habitatrichtlijn

- Gewone dwergvleermuis
- Ruige dwergvleermuis
- Laatvlieger
- Rosse vleermuis

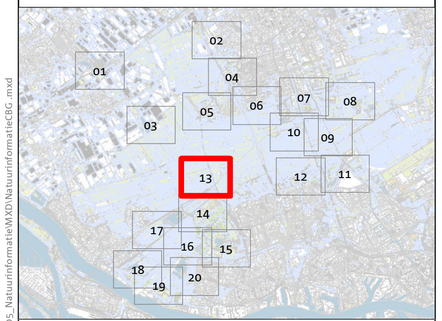

0 30 60 90 120 m

N

staatsbosbeheer

MIDDEN DELFLAND

Projectleider:	Datum gecontroleerd:	Handtekening projectleider:	Stempel:
B.Koolwijk			

Natuurinformatie 2021

CBG

Gebied: Schipluiden

Deelgebied: Schipluiden

Behoort bij:	RO bestekken
Formaat:	A2 XL
Schaal:	1:4.000

GIS-medewerker	Datum:	Handtekening:	Tekeningnummer:	Tekening status:
S.Jumelet	6-9-2021		13	Definitief

Bron: V:\GIS-Recreatieschappen\BEHEERDATA\040_MiddenDelfland\02_Regulier_Onderhoud\2022-2025\05_NatuurinformatieWXD\NatuurinformatieCBG.mxd

Natuurinformatie Wet Natuurbescherming

Legenda :

Werkgrens bestek

Europees beschermde dier- en plantensoorten Vogelrichtlijn

1 Harde locatie jaarrond beschermd nest
- Havik

2 Indicatie locatie jaarrond beschermd nest
- Boomvalk
- Buizerd
- Huismus

3 VRVP (kolonie-) vogels - tijdelijk gebruik
- Visdief

Habitatrichtlijn

4 VRVP soorten Habitatrichtlijn
- Gewone dwergvleermuis
- Ruige dwergvleermuis
- Laatvlieger
- Rosse vleermuis
- Rugstreeppad

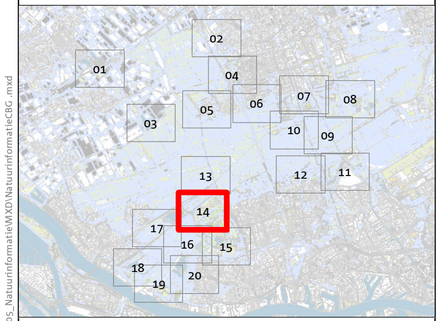

0 30 60 90 120 m

N

Projectleider:	Datum gecontroleerd:	Handtekening projectleider:	Stempel:
B.Koolwijk			

Natuurinformatie 2021

CBG
Gebied: Broekpolder
Deelgebied: Broekpolder

Behoort bij:	RO bestekken
Formaat:	A2 XL
Schaal:	1:4.000

GIS-medewerker	Datum:	Handtekening:	Tekeningnummer:	Tekening status:
S.Jumelet	6-9-2021		14	Definitief

Bron: V:\GIS-RecreatieSchappen\BEHEERDATA\040_MiddenDelfland\02_Regulier_Onderhoud\2022-2025\05_NatuurinformatieMXD\NatuurinformatieCBG.mxd

Natuurinformatie Wet Natuurbescherming

Legenda :

Werkgrens bestek

Europees beschermde dier- en plantensoorten Vogelrichtlijn

1 Harde locatie jaarrond beschermd nest

- Havik

2 Indicatie locatie jaarrond beschermd nest

- Buizerd
- Havik
- Huismus
- Ransuil

Habitatrichtlijn

4 VRVP soorten Habitatrichtlijn

- Gewone dwergvleermuis
- Ruige dwergvleermuis
- Rosse vleermuis

Nationaal beschermde dier- en plantensoorten

5 VRVP Nationaal beschermde dier- en plantensoorten (excl. vrijgestelde soorten PZH)

- Boommarter

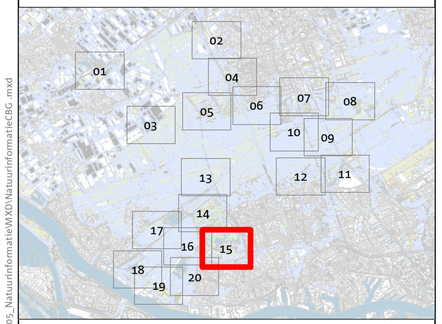

0 30 60 90 120 m

N

staatsbosbeheer

MIDDEN DELFLAND

Projectleider:	Datum gecontroleerd:	Handtekening projectleider:	Stempel:
B.Koolwijk			

Natuurinformatie 2021

CBG

Gebied: Broekpolder

Deelgebied: Broekpolder

Behoort bij:	RO bestekken
Formaat:	A2 XL
Schaal:	1:4.000

GIS-medewerker	Datum:	Handtekening:	Tekeningnummer:	Tekening status:
S.Jumelet	6-9-2021		15	Definitief

Bron: V:\GIS-Recreatie\Schappen\BEHEERDATA\040_MiddenDelfland\02_Regulier_Onderhoud\2022-2025\05_Natuurinformatie\MXD\NatuurinformatieCBG.mxd

Natuurinformatie Wet Natuurbescherming

Legenda :

Werkgrens bestek

Europees beschermde dier- en plantensoorten Vogelrichtlijn

1 Harde locatie jaarrond beschermd nest

- Havik

2 Indicatie locatie jaarrond beschermd nest

- Havik

3 VRVP (kolonie-) vogels - tijdelijk gebruik

- Aalscholver
- Oeverzwaluw

Habitatrichtlijn

4 VRVP soorten Habitatrichtlijn

- Gewone dwergvleermuis
- Ruige dwergvleermuis
- Laatvlieger
- Rosse vleermuis

Nationaal beschermde dier- en plantensoorten

5 VRVP Nationaal beschermde dier- en plantensoorten (excl. vrijgestelde soorten PZH)

- Boommarter

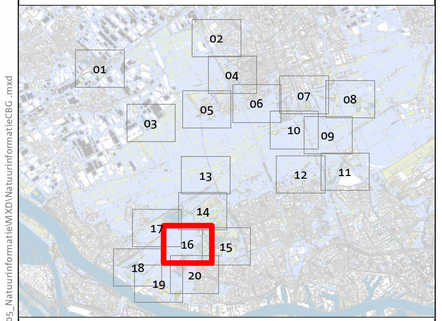

0 30 60 90 120 m

N

staatsbosbeheer

MIDDEN DELFLAND

Projectleider:	Datum gecontroleerd:	Handtekening projectleider:	Stempel:
B.Koolwijk			

Natuurinformatie 2021

CBG

Gebied: Krabbeplas

Deelgebied: Krabbeplas

Behoort bij:	RO bestekken
Formaat:	A2 XL
Schaal:	1:4.000

GIS-medewerker	Datum:	Handtekening:	Tekeningnummer:	Tekening status:
S.Jumelet	6-9-2021		16	Definitief

Bron: V:\GIS-RecreatieSchappen\BEHEERDATA\040_MiddenDelfland\02_Regulier_Onderhoud\2022-2025\05_NatuurinformatieMXD\NatuurinformatieCBG.mxd

Natuurinformatie Wet Natuurbescherming

Legenda :

Werkgrens bestek

Europees beschermde dier- en plantensoorten Vogelrichtlijn

1 Harde locatie jaarrond beschermd nest

- Ransuil
- Roek
- Sperwer

2 Indicatie locatie jaarrond beschermd nest

- Havik

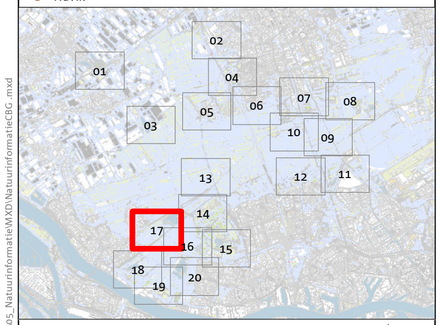

0 30 60 90 120 m

N

staatsbosbeheer

MIDDEN DELFLAND

Projectleider:	Datum gecontroleerd:	Handtekening projectleider:	Stempel:
B.Koolwijk			

Natuurinformatie 2021

CBG

Gebied: Maasland

Deelgebied: Foppenplas

Behoort bij:	RO bestekken
Formaat:	A2 XL
Schaal:	1:4.000

GIS-medewerker	Datum:	Handtekening:	Tekeningnummer:	Tekening status:
S.Jumelet	6-9-2021		17	Definitief

Bron: V:\GIS-RecreatieSchappen\BEHEERDATA\040_MiddenDelfland\02_Regulier_Onderhoud\2022-2025\05_NatuurinformatieWXD\NatuurinformatieCBG.mxd

Natuurinformatie Wet Natuurbescherming

Legenda :

Werkgrens bestek

Europees beschermde dier- en plantensoorten Vogelrichtlijn

1 Harde locatie jaarrond beschermd nest

- Huismus
- Ooievaar

2 Indicatie locatie jaarrond beschermd nest

- Buizerd
- Ooievaar

Habitatrichtlijn

4 VRVP soorten Habitatrichtlijn

- Gewone dwergvleermuis
- Ruige dwergvleermuis
- Laatvlieger

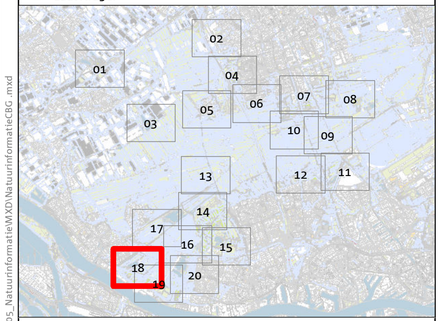

0 30 60 90 120 m

N

Projectleider:	Datum gecontroleerd:	Handtekening projectleider:	Stempel:
B.Koolwijk			

Natuurinformatie 2021

CBG

Gebied: Aalkeet Binnenpolder

Deelgebied: Wielerbaan

Behoort bij:	RO bestekken
Formaat:	A2 XL
Schaal:	1:4.000

GIS-medewerker	Datum:	Handtekening:	Tekeningnummer:	Tekening status:
S.Jumelet	6-9-2021		18	Definitief

Bron: V:\GIS-RecreatieSchappen\BEHEERDATA\uo_MiddenDelfland\02_Regulier_Onderhoud\2022-2025\05_NatuurinformatieMXD\NatuurinformatieCBG.mxd

Natuurinformatie Wet Natuurbescherming

Legenda :

Werkgrens bestek

Europees beschermde dier- en plantensoorten Vogelrichtlijn

1 Harde locatie jaarrond beschermd nest

- Buizerd
- Huismus
- Ooievaar

2 Indicatie locatie jaarrond beschermd nest

- Buizerd
- Havik
- Ooievaar

Habitatrichtlijn

4 VRVP soorten Habitatrichtlijn

- Gewone dwergvleermuis
- Ruige dwergvleermuis
- Laatvlieger
- Rosse vleermuis

Nationaal beschermde dier- en plantensoorten

5 VRVP Nationaal beschermde dier- en plantensoorten (excl. vrijgestelde soorten PZH)

- Boommarter

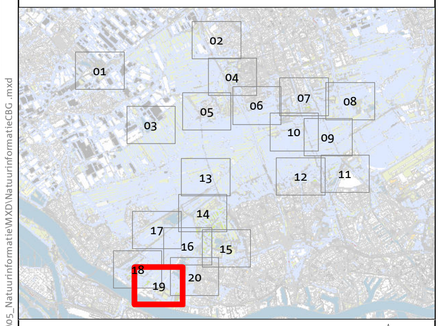

0 30 60 90 120 m

N

Projectleider:	Datum gecontroleerd:	Handtekening projectleider:	Stempel:
B.Koolwijk			

Natuurinformatie 2021

CBG

Gebied: Aalkeet Binnenpolder

Deelgebied: Zuidbuurt

Behoort bij:	RO bestekken
Formaat:	A2 XL
Schaal:	1:4.000

GIS-medewerker	Datum:	Handtekening:	Tekeningnummer:	Tekening status:
S.Jumelet	6-9-2021		19	Definitief

Bron: V:\GIS-RecreatieSchappen\BEHEERDATA\040_MiddenDelfland\02_Regulier_Onderhoud\2022-2025\05_Natuurinformatie\MXD\NatuurinformatieCBG.mxd

Natuurinformatie Wet Natuurbescherming

Legenda :

Werkgrens bestek

Europees beschermde dier- en plantensoorten Vogelrichtlijn

1 Harde locatie jaarrond beschermd nest
- Buizerd
- Ooievaar

2 Indicatie locatie jaarrond beschermd nest
- Buizerd
- Ooievaar

3 VRVP (kolonie-) vogels - tijdelijk gebruik
- Oeverzwaluw

Habitatrichtlijn

4 VRVP soorten Habitatrichtlijn
- Gewone dwergvleermuis
- Ruige dwergvleermuis
- Laatvlieger
- Rosse vleermuis

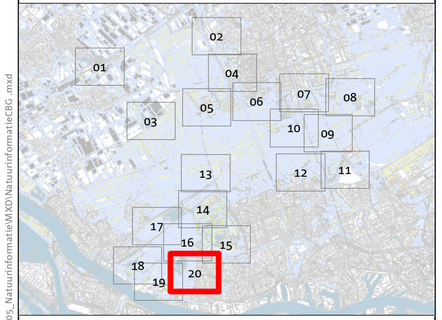

0 30 60 90 120 m

N

Projectleider:	Datum gecontroleerd:	Handtekening projectleider:	Stempel:
B.Koolwijk			

Natuurinformatie 2021

CBG
Gebied: Krabbeplas
Deelgebied: Krabbeplas

Behoort bij:	RO bestekken
Formaat:	A2 XL
Schaal:	1:4.000

GIS-medewerker	Datum:	Handtekening:	Tekeningnummer:	Tekening status:
S.Jumelet	6-9-2021		20	Definitief

Bron: V:\GIS-Recreatieschappen\BEHEERDATA\040_MiddenDelfland\02_Regulier_Onderhoud\2022-2023\05_Natuurinformatie\MXD\NatuurinformatieCBG.mxd